

**КОМИТЕТ ИМУЩЕСТВЕННЫХ ОТНОШЕНИЙ
АДМИНИСТРАЦИИ ПЕРМСКОГО МУНИЦИПАЛЬНОГО РАЙОНА**

РАСПОРЯЖЕНИЕ

21.10.2021

№ 1750

**Об установлении публичного
сервитута на часть земельных
участков**

В соответствии со ст. 23, гл. V.7 Земельного кодекса Российской Федерации, Федеральным законом от 25.10.2001 № 137-ФЗ «О введении в действие Земельного кодекса Российской Федерации», пп. 3.7.5 п. 3.7 разд. 3 Положения о комитете имущественных отношений администрации Пермского муниципального района, утвержденного решением Земского Собрания Пермского муниципального района Пермского края от 22.12.2016 № 178, на основании ходатайства открытого акционерного общества «Межрегиональная распределительная сетевая компания Урала» (ИНН 6671163413, ОГРН 1056604000970) (далее - ОАО «МРСК Урала») от 23.07.2021 № 5886:

1. Установить в интересах ОАО «МРСК Урала» публичный сервитут общей площадью 8287 кв.м на часть земельных участков:
 - с кадастровым номером 59:32:3070002:1037, расположенный по адресу: Пермский край, Пермский район, Усть-Качкинское с/п, д. Гамы;
 - с кадастровым номером 59:32:3070002:1040, расположенный по адресу: Пермский край, Пермский район, Усть-Качкинское с/п, д. Гамы;
 - с кадастровым номером 59:32:3070002:1237, расположенный по адресу: Пермский край, Пермский район, Усть-Качкинское с/п, д. Гамы;
 - с кадастровым номером 59:32:3070002:1243, расположенный по адресу: Пермский край, Пермский район, Усть-Качкинское с/п, д. Гамы;
 - с кадастровым номером 59:32:3070002:1263, расположенный по адресу: Пермский край, Пермский район, Усть-Качкинское с/п, д. Гамы;
 - с кадастровым номером 59:32:3070002:1264, расположенный по адресу: Пермский край, Пермский район, Усть-Качкинское с/п, д. Гамы;
 - с кадастровым номером 59:32:3070002:1265, расположенный по адресу: Пермский край, Пермский район, Усть-Качкинское с/п, д. Гамы;
 - с кадастровым номером 59:32:3070002:1266, расположенный по адресу: Пермский край, Пермский район, Усть-Качкинское с/п, д. Гамы;
 - с кадастровым номером 59:32:3070002:1267, расположенный по адресу: Пермский край, Пермский район, Усть-Качкинское с/п, д. Гамы;

- с кадастровым номером 59:32:3070002:2054, расположенный по адресу: Пермский край, Пермский район, Усть-Качкинское с/п, д. Гамы;
- с кадастровым номером 59:32:3070002:2206, расположенный по адресу: Пермский край, Пермский район, Усть-Качкинское с/п, в 0,275 км севернее д. Гамы;
- с кадастровым номером 59:32:3070002:2207, расположенный по адресу: Пермский край, Пермский район, Усть-Качкинское с/п, в 0,275 км севернее д. Гамы;
- с кадастровым номером 59:32:3070002:324, расположенный по адресу: Пермский край, Пермский район, Усть-Качкинское с/п, д. Гамы;
- с кадастровым номером 59:32:3070002:341, расположенный по адресу: Пермский край, Пермский район, Усть-Качкинское с/п, д. Гамы, ул. Северная, з/у 6;
- с кадастровым номером 59:32:3070002:357, расположенный по адресу: Пермский край, Пермский район, Усть-Качкинское с/п, д. Гамы;
- с кадастровым номером 59:32:3070002:360, расположенный по адресу: Пермский край, Пермский район, Усть-Качкинское с/п, д. Гамы;
- с кадастровым номером 59:32:3070002:377, расположенный по адресу: Пермский край, Пермский район, Усть-Качкинское с/п, д. Гамы;
- с кадастровым номером 59:32:3070002:397, расположенный по адресу: Пермский край, Пермский район, Усть-Качкинское с/п, д. Гамы;
- с кадастровым номером 59:32:3070002:429, расположенный по адресу: Пермский край, Пермский район, Усть-Качкинское с/п, д. Гамы;
- с кадастровым номером 59:32:3070002:440, расположенный по адресу: Пермский край, Пермский район, Усть-Качкинское с/п, д. Гамы;
- с кадастровым номером 59:32:3070002:442, расположенный по адресу: Пермский край, Пермский район, Усть-Качкинское с/п, д. Гамы;
- с кадастровым номером 59:32:3070002:449, расположенный по адресу: Пермский край, Пермский район, Усть-Качкинское с/п, д. Гамы;
- с кадастровым номером 59:32:1960001:264, расположенный по адресу: Пермский край, Пермский район, Усть-Качкинское с/п, д. Гамы;
- с кадастровым номером 59:32:1960001:526, расположенный по адресу: Пермский край, Пермский район, Усть-Качкинское с/п, д. Гамы;
- с кадастровым номером 59:32:0000000:13768, расположенный по адресу: Пермский край, Пермский район, Усть-Качкинское с/п, д. Гамы, ул. Советская.

Цель: Для размещения объекта электросетевого хозяйства «ВЛ-0,4 кВ Ф.1 от ТП-47240».

Срок: 49 лет.

2. Утвердить границы публичного сервитута земельных участков, указанных в п. 1 настоящего распоряжения, согласно прилагаемой схеме расположения границ публичного сервитута.

3. Срок, в течение которого использование указанных в п. 1 настоящего распоряжения земельных участков в соответствии с их разрешенным использованием будет невозможно или существенно затруднено в связи с осуществлением сервитута – не установлен.

4. Порядок установления зон с особыми условиями использования территорий и содержание ограничений прав на земельные участки в границах таких зон установлен Постановлением Правительства РФ от 24.02.2009 № 160 «О порядке установления охранных зон объектов электросетевого хозяйства и особых условий использования земельных участков, расположенных в границах таких зон».

5. Плата за публичный сервитут не устанавливается в соответствии с ч. 4 ст. 3.6 Федерального закона от 25.10.2001 года № 137-ФЗ «О введении в действие Земельного кодекса Российской Федерации».

6. Комитету имущественных отношений администрации Пермского муниципального района в течение 5 рабочих дней со дня подписания настоящего распоряжения:

6.1. Направить настоящее распоряжение правообладателям земельных участков, указанных в п. 1 распоряжения;

6.2. Направить настоящее распоряжение в Управление Федеральной службы государственной регистрации, кадастра и картографии по Пермскому краю;

6.3. Направить настоящее распоряжение в ОАО «МРСК Урала», а также сведения о лицах, являющихся правообладателями земельных участков, сведения о лицах, подавших заявления об учете их прав (обременений прав) на земельные участки, способах связи с ними, копии документов, подтверждающих права указанных лиц на земельные участки;

6.4. Направить в администрацию Усть-Качкинского сельского поселения настоящее распоряжение для опубликования в порядке, установленном для официального опубликования (обнародования) муниципальных правовых актов уставом поселения.

7. Разместить настоящее распоряжение на сайте Пермского муниципального района www.permraion.ru.

8. Настоящее распоряжение вступает в силу со дня его подписания.

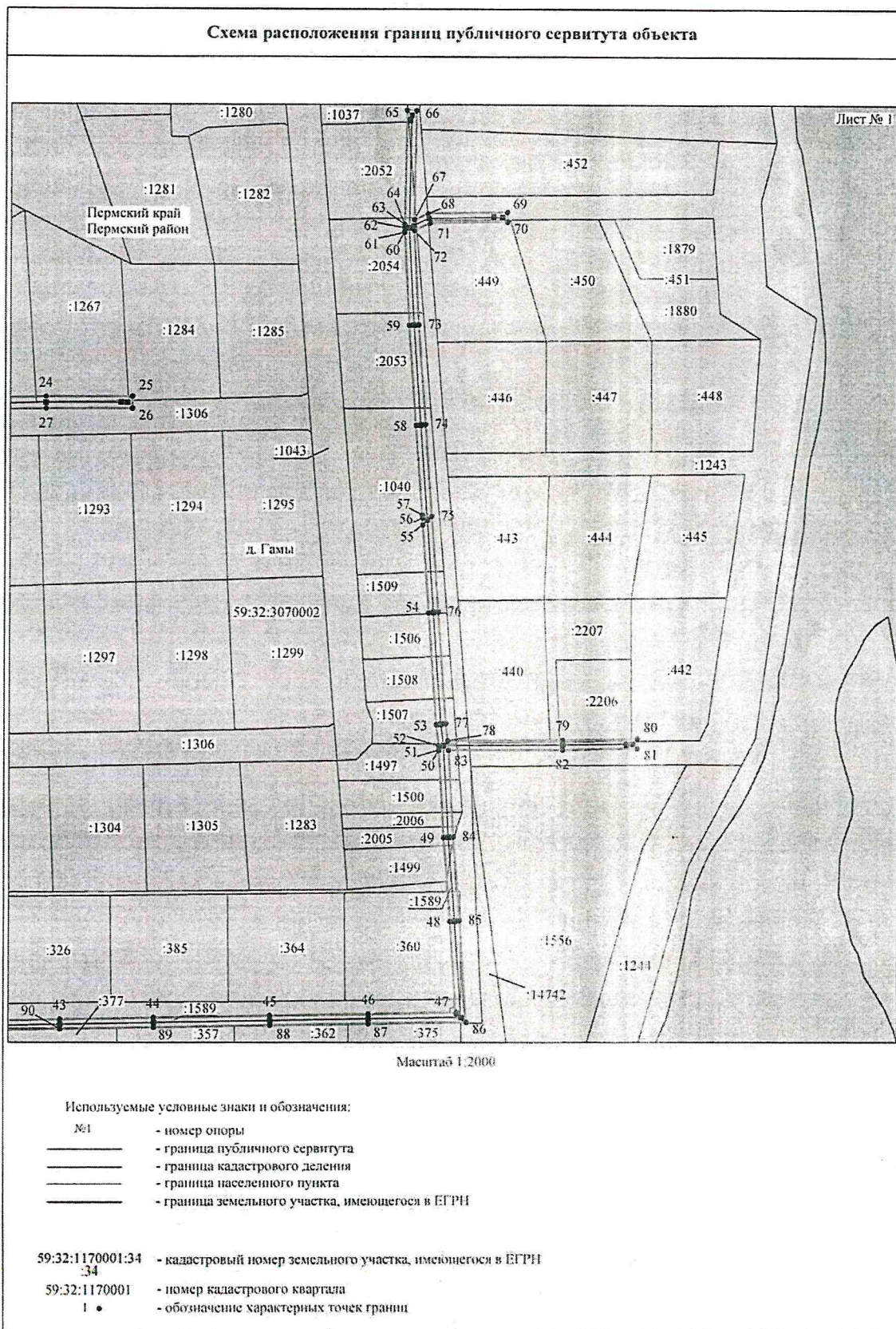
9. Контроль исполнения распоряжения оставляю за собой.

Председатель комитета

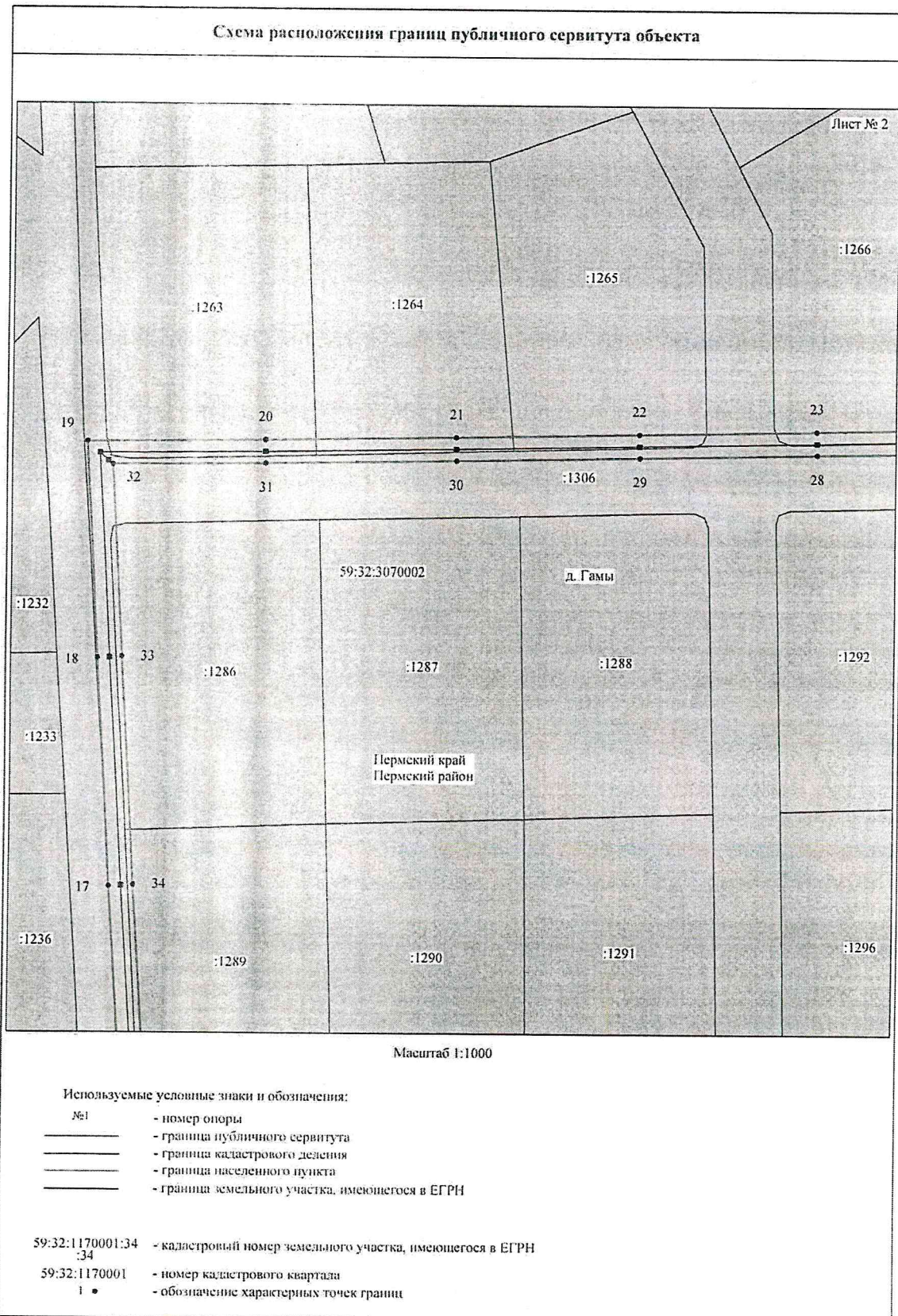


Г.В. Мюресов

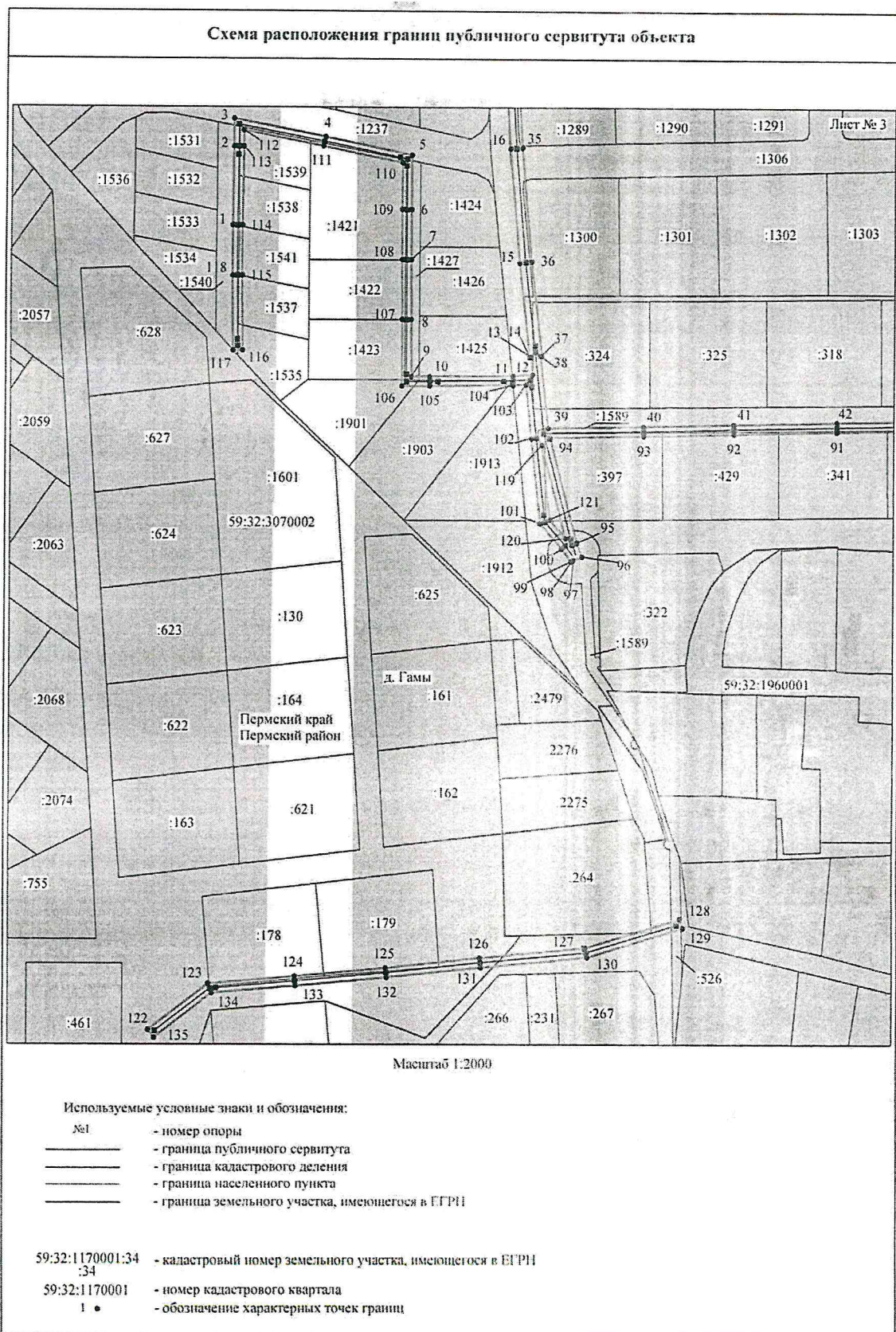
Приложение № 1
к распоряжению
комитета имущественных
отношений администрации
Пермского муниципального района
от 21.10.2021 № 1750



Приложение № 2
к распоряжению
комитета имущественных
отношений администрации
Пермского муниципального района
от 21.10.2021 № 1750



Приложение № 3
к распоряжению
комитета имущественных
отношений администрации
Пермского муниципального района
от 21.10.2021 № 1750



Приложение № 4
к распоряжению
комитета имущественных
отношений администрации
Пермского муниципального района
от 21.10.2021 № 1750

ОПИСАНИЕ МЕСТОПОЛОЖЕНИЯ ГРАНИЦ

Публичный сервитут для размещения объекта электросетевого хозяйства «ВЛ-0,4КВ Ф.1 от ТП-47240»
(наименование объекта, местоположение границ которого описано (далее - объект))

Раздел I

Сведения об объекте

Сведения об объекте		
№ п/п	Характеристики объекта	Описание характеристик
1	2	3
1	Местоположение объекта	Пермский край, Пермский район, деревня Гамы
2	Площадь объекта +/- величина погрешности определения площади (Р+/- Дельта Р)	8287 кв.м ± 18 кв.м
3	Иные характеристики объекта	Публичный сервитут для размещения объекта электросетевого хозяйства «ВЛ-0,4КВ Ф.1 от ТП-47240» на срок 49 лет

Приложение № 5
к распоряжению
комитета имущественных
отношений администрации
Пермского муниципального района
от 21.10.2021 № 1750

Раздел 2

Сведения о местоположении границ объекта					
1. Система координат <u>МСК-59, зона 2</u>					
2. Сведения о характерных точках границ объекта					
Обозначение характерных точек границ	Координаты, м		Метод определения координат характерной точки	Средняя квадратическая погрешность положения характерной точки (M _t), м	Описание обозначения точки на местности (при наличии)
	X	Y			
1	2	3	4	5	6
Зона(1)	-	-	-	-	-
1	520470.16	2205670.93	Метод спутниковых геодезических измерений (определений)	0,10	-
2	520503.07	2205671.24	Метод спутниковых геодезических измерений (определений)	0,10	-
3	520514.68	2205671.15	Метод спутниковых геодезических измерений (определений)	0,10	-
4	520507.16	2205708.94	Метод спутниковых геодезических измерений (определений)	0,10	-
5	520499.60	2205745.06	Метод спутниковых геодезических измерений (определений)	0,10	-
6	520476.92	2205745.06	Метод спутниковых геодезических измерений (определений)	0,10	-
7	520455.90	2205745.14	Метод спутниковых геодезических измерений (определений)	0,10	-
8	520430.96	2205745.17	Метод спутниковых геодезических измерений (определений)	0,10	-
9	520407.14	2205745.26	Метод спутниковых геодезических измерений (определений)	0,10	-
10	520407.21	2205752.97	Метод спутниковых геодезических измерений (определений)	0,10	-
11	520407.59	2205787.45	Метод спутниковых геодезических измерений (определений)	0,10	-
12	520408.06	2205795.78	Метод спутниковых геодезических измерений (определений)	0,10	-
13	520415.60	2205794.94	Метод спутниковых геодезических измерений (определений)	0,10	-
14	520415.54	2205794.44	Метод спутниковых геодезических измерений (определений)	0,10	-
15	520454.70	2205790.12	Метод спутниковых геодезических измерений (определений)	0,10	-
16	520502.35	2205786.02	Метод спутниковых геодезических измерений (определений)	0,10	-
17	520550.92	2205782.88	Метод спутниковых геодезических измерений (определений)	0,10	-
18	520599.10	2205780.15	Метод спутниковых геодезических измерений (определений)	0,10	-
19	520644.36	2205777.64	Метод спутниковых геодезических измерений (определений)	0,10	-
20	520644.80	2205814.14	Метод спутниковых геодезических измерений (определений)	0,10	-
21	520645.53	2205853.76	Метод спутниковых геодезических измерений (определений)	0,10	-
22	520646.37	2205891.60	Метод спутниковых геодезических измерений (определений)	0,10	-
23	520647.19	2205928.37	Метод спутниковых геодезических измерений (определений)	0,10	-
24	520647.93	2205960.03	Метод спутниковых геодезических измерений (определений)	0,10	-
25	520648.02	2205995.87	Метод спутниковых геодезических измерений (определений)	0,10	-
26	520643.02	2205995.88	Метод спутниковых геодезических измерений (определений)	0,10	-
27	520642.93	2205960.09	Метод спутниковых геодезических измерений (определений)	0,10	-
28	520642.19	2205928.48	Метод спутниковых геодезических измерений (определений)	0,10	-
29	520641.37	2205891.70	Метод спутниковых геодезических измерений (определений)	0,10	-
30	520640.53	2205853.86	Метод спутниковых геодезических измерений (определений)	0,10	-
31	520639.80	2205814.22	Метод спутниковых геодезических измерений (определений)	0,10	-
32	520639.42	2205782.92	Метод спутниковых геодезических измерений (определений)	0,10	-
33	520599.38	2205785.14	Метод спутниковых геодезических измерений (определений)	0,10	-
34	520551.22	2205787.87	Метод спутниковых геодезических измерений (определений)	0,10	-
35	520502.73	2205791.00	Метод спутниковых геодезических измерений (определений)	0,10	-
36	520455.20	2205795.10	Метод спутниковых геодезических измерений (определений)	0,10	-
37	520416.10	2205799.42	Метод спутниковых геодезических измерений (определений)	0,10	-
38	520416.04	2205798.92	Метод спутниковых геодезических измерений (определений)	0,10	-
39	520385.58	2205802.29	Метод спутниковых геодезических измерений (определений)	0,10	-
40	520386.21	2205841.43	Метод спутниковых геодезических измерений (определений)	0,10	-
41	520387.18	2205878.30	Метод спутниковых геодезических измерений (определений)	0,10	-
42	520388.11	2205921.22	Метод спутниковых геодезических измерений (определений)	0,10	-
43	520389.11	2205966.69	Метод спутниковых геодезических измерений (определений)	0,10	-
44	520389.85	2206005.28	Метод спутниковых геодезических измерений (определений)	0,10	-
45	520390.66	2206052.73	Метод спутниковых геодезических измерений (определений)	0,10	-
46	520391.35	2206093.36	Метод спутниковых геодезических измерений (определений)	0,10	-
47	520391.89	2206129.68	Метод спутниковых геодезических измерений (определений)	0,10	-
48	520429.90	2206127.08	Метод спутниковых геодезических измерений (определений)	0,10	-

Приложение № 7
к распоряжению
комитета имущественных
отношений администрации
Пермского муниципального района
от 21.10.2021 № 1750

116	520418.04	2205675.22	Метод спутниковых геодезических измерений (определений)	0.10	—
117	520418.00	2205671.22	Метод спутниковых геодезических измерений (определений)	0.10	—
118	520449.12	2205670.96	Метод спутниковых геодезических измерений (определений)	0.10	—
1	520470.16	2205670.93	Метод спутниковых геодезических измерений (определений)	0.10	—
—	—	—	—	—	—
120	520339.56	2205809.66	Метод спутниковых геодезических измерений (определений)	0.10	—
121	520347.46	2205803.04	Метод спутниковых геодезических измерений (определений)	0.10	—
119	520378.48	2205799.73	Метод спутниковых геодезических измерений (определений)	0.10	—
120	520339.56	2205809.66	Метод спутниковых геодезических измерений (определений)	0.10	—
Зона1(2)	—	—	—	—	—
122	520135.37	2205637.84	Метод спутниковых геодезических измерений (определений)	0.10	—
123	520154.61	2205662.38	Метод спутниковых геодезических измерений (определений)	0.10	—
124	520157.69	2205697.98	Метод спутниковых геодезических измерений (определений)	0.10	—
125	520161.17	2205735.79	Метод спутниковых геодезических измерений (определений)	0.10	—
126	520165.35	2205774.99	Метод спутниковых геодезических измерений (определений)	0.10	—
127	520169.46	2205818.45	Метод спутниковых геодезических измерений (определений)	0.10	—
128	520181.62	2205857.08	Метод спутниковых геодезических измерений (определений)	0.10	—
129	520177.80	2205858.28	Метод спутниковых геодезических измерений (определений)	0.10	—
130	520165.52	2205819.25	Метод спутниковых геодезических измерений (определений)	0.10	—
131	520161.37	2205775.39	Метод спутниковых геодезических измерений (определений)	0.10	—
132	520157.19	2205736.19	Метод спутниковых геодезических измерений (определений)	0.10	—
133	520153.71	2205698.34	Метод спутниковых геодезических измерений (определений)	0.10	—
134	520150.73	2205663.90	Метод спутниковых геодезических измерений (определений)	0.10	—
135	520132.22	2205640.31	Метод спутниковых геодезических измерений (определений)	0.10	—
122	520135.37	2205637.84	Метод спутниковых геодезических измерений (определений)	0.10	—
3. Сведения о характерных точках части (частей) границы объекта					
Обозначение характерных точек части границы	Координаты, м		Метод определения координат характерной точки	Средняя квадратическая погрешность положения характерной точки (M), м	Описание обозначения точки на местности (при наличии)
	X	Y			
1	2	3	4	5	6
—	—	—	—	—	—